

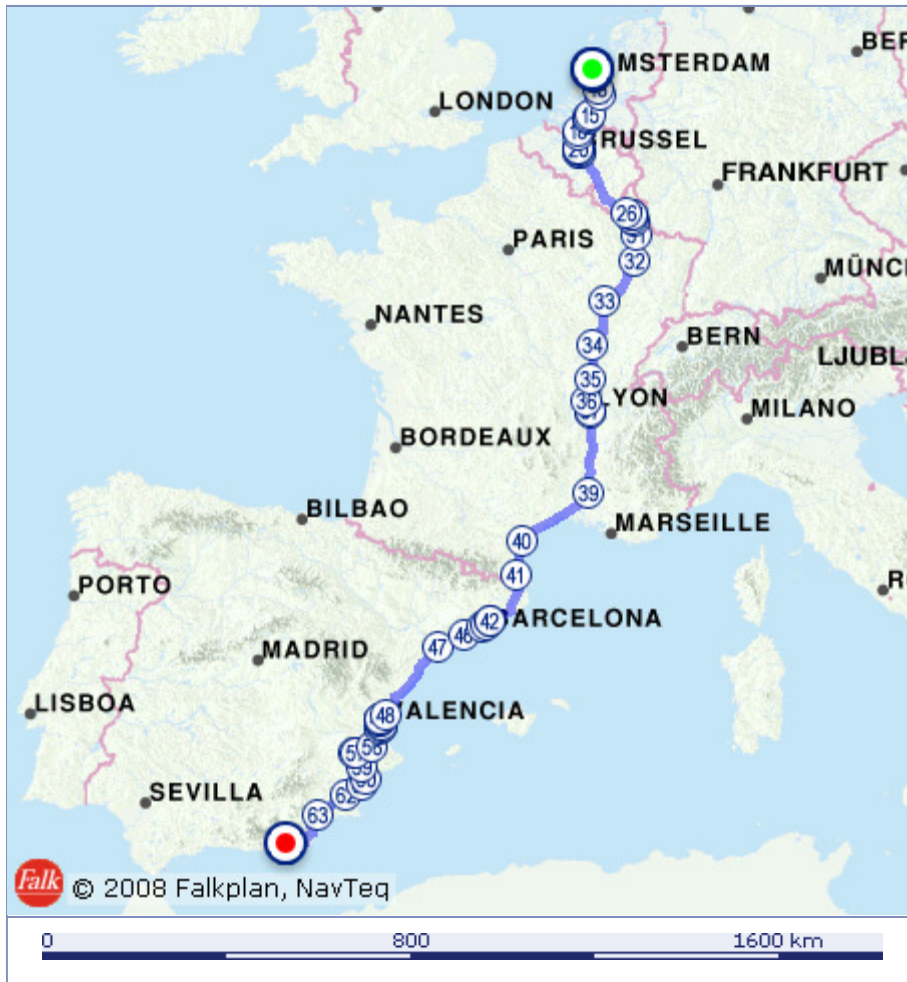


snelle route over **2369,3 km**
in ongeveer **22 uur en 50**
minuten

Van
Amsterdam

Naar
Almería, Spanje

Het Nieuwe Rijden		
Schatting brandstof kosten (€)		
	'Oude rijden'	Nieuwe Rijden
Benzine	326,-	294,-
Diesel	248,-	224,-
Gas	180,-	162,-
Goedkoper rijden? Tank met korting!		















Uw routebeschrijving

















	Kaart	Weg	Richting	Afstand	Reist
Van beginpunt tot hoofdwegen					
0			Vertrek in noordoostelijke richting	0 m	00:0
1			Ga na 0.6 km rechtsaf de Prins Hendrikkade op	581 m	00:0
2			Ga na 300 m rechtsaf op de Prins Hendrikkade	857 m	00:0
3			Ga na 0.9 km rechtsaf de ventweg (Foeliestraat) in	1,7 km	00:0

4		Ga na 250 m linksaf op de Valkenburgerstraat			2,0 km	00:0
5		Volg na 14 m op de Valkenburgerstraat naar rechts			2,0 km	00:0
6		Neem na 350 m de vierde afslag op de rotonde (de Jonas Daniël Meijerplein)			2,3 km	00:0
7		Ga na 1 km rechtdoor de Rhijnspoorplein (S112) op	S112		3,3 km	00:0
8		Houd na 1.4 km rechts aan op de Wibautstraat (S112)	S112		4,7 km	00:1
9		Neem na 80 m de eerste afslag op de rotonde (de Meester Treublaan)			4,8 km	00:1
10		Ga na 450 m linksaf de Amsteldijk (S110) op	S110		5,2 km	00:1
11		Ga na 1 km linksaf de Nieuwe Utrechtseweg (A2) op richting Utrecht	A2	Utrecht	6,3 km	00:1

Hoofdwegen

12		Volg na 1.4 km op het knooppunt Amstel de A2, E35 richting Utrecht	A2 / E35	Utrecht	7,6 km	00:1
13		Volg na 32 km op het knooppunt Oudenrijn de A2, E25 richting 's-Hertogenbosch	A2 / E25	's-Hertogenbosch	39,1 km	00:3
14		Volg na 11 km op het knooppunt Everdingen de A27, E311 richting Breda	A27 / E311	Breda	50,2 km	00:3
15		Volg na 55 km op het knooppunt Sint Annabosch de A27, A58, E312 richting Antwerpen	A27 / A58 / E312	Antwerpen	105,2 km	01:0
16		Volg na 6.3 km op het knooppunt Galder de A16, E19 richting Antwerpen	A16 / E19	Antwerpen	111,5 km	01:1
17		Ga na 5.7 km de grensovergang nederland/belgië over	A1 / E19		117,3 km	01:1
18		Ga na 34 km rechtdoor de E19 (A1, E19, R1) op richting Antwerpen-Centrum/Brussel/Gent/Haven 1-199/Luik	A1 / E19 / R1	Antwerpen-Centrum / Brussel / Gent / Haven 1-199 / Luik	151,1 km	01:3
19		Volg na 10 km op het knooppunt Antwerpen-Zuid de A1, E19 richting Brussel/Mechelen	A1 / E19	Brussel / Mechelen	161,2 km	01:3
20		Volg na 35 km op het knooppunt Machelen de E40, R0 richting Brussel/Luchthaven Zaventem/Luik/Namen	E40 / R0	Brussel / Luchthaven Zaventem / Luik / Namen	196,3 km	01:5
21		Volg na 2.9 km op het knooppunt Zaventem/Henneaulaan de R22 richting Diegem-Zuid/Kantorenzone/Zaventem-Henneaulaan/Zaventem-Noord	R22	Diegem-Zuid / Kantorenzone / Zaventem-Henneaulaan / Zaventem-Noord	199,1 km	02:0
22		Houd na 0.7 km links aan richting Bergen/Charleroi/Leuven/Luik/Namen		Bergen / Charleroi / Leuven / Luik / Namen	199,9 km	02:0
23		Ga na 1.3 km rechtdoor de R0 op richting	R0	Bergen /	201,2 km	02:0






	Bergen/Charleroi/Namen		Charleroi / Namen		
24	 Houd na 7.8 km rechts aan richting Brussel/Luxemburg/Namen		Brussel / Luxemburg / Namen	209,0 km	02:0
25	 Houd na 400 m links aan			209,4 km	02:0
26	 Ga na 183 km de grensovergang België/luxembourg over	A6 / E25		392,0 km	03:4
27	 Ga na 15 km rechtdoor de A6 (E25, E44) op	A6 / E25 / E44		407,2 km	03:5
28	 Volg na 4.5 km op het knooppunt Croix de Gasperich de A3, E25, E29 richting Luxembourg-Ville-Sud/Metz/Saarbrücken	A3 / E25 / E29	Luxembourg- Ville-Sud / Metz / Saarbrücken	411,7 km	03:5
29	 Ga na 9.4 km rechtdoor de A3 (E25) op	A3 / E25		421,1 km	04:0
30	 Ga na 3.2 km de grensovergang luxembourg/france over	A31 / E25		424,3 km	04:0
31	 Ga na 35 km rechtdoor de A31 (E21, E23) op	A31 / E21 / E23		459,6 km	04:2
32	 Volg na 65 km op het knooppunt Échangeur de Nancy-Gentilly de A31, E21 richting Dijon/Lyon/Paris/Toul	A31 / E21	Dijon / Lyon / Paris / Toul	524,1 km	05:0
33	 Houd na 132 km links aan op de A31 (E21) richting Besançon/Dijon/Langres-Sud/Lyon	A31 / E21	Besançon / Dijon / Langres- Sud / Lyon	655,9 km	06:1
34	 Ga na 113 km rechtdoor de A31 (E17) op	A31 / E17		768,7 km	07:1
35	 Ga na 80 km rechtdoor de A6 (E15) op	A6 / E15		848,7 km	08:0
36	 Houd na 49 km links aan op de A6 (E15) richting Anse/Lyon-Centre	A6 / E15	Anse / Lyon- Centre	897,6 km	08:2
37	 Ga na 25 km rechtdoor de A7 (E15) op	A7 / E15		922,4 km	08:4
38	 Ga na 6.8 km rechtdoor de A7 op	A7		929,2 km	08:5
39	 Volg na 188 km op het knooppunt Échangeur d'Orange de A9, E15 richting Barcelone/Montpellier/Nîmes/Roquemaure/Toulouse	A9 / E15	Barcelone / Montpellier / Nîmes / Roquemaure / Toulouse	1117,6 km	10:4
40	 Ga na 193 km rechtdoor de A9 (E15) op	A9 / E15		1310,4 km	12:3
41	 Ga na 87 km de grensovergang france/españa over	AP- 7 / E-15		1397,9 km	13:2
42	 Houd na 136 km rechts aan op de AP-7 (E-15) richting Lleida/Manresa/Port-Puerto/Sabadell-	AP- 7 /	Lleida / Manresa / Port-	1534,2 km	14:3

	Terrassa/Tarragona/Túnels de Vallvidrera/Zona Franca	E-15	Puerto / Sabadell-Terrassa / Tarragona / Túnels de Vallvidrera / Zona Franca		
43	 Ga na 2.7 km rechtdoor de AP-7 (E-15) op	AP-7 / E-15		1536,9 km	14:3
44	 Volg na 11 km op het knooppunt 21 de AP-7, E-15 richting Lleida/Tarragona	AP-7 / E-15	Lleida / Tarragona	1548,0 km	14:4
45	 Houd na 12 km links aan op de AP-7 (E-15)	AP-7 / E-15		1560,0 km	14:5
46	 Houd na 51 km links aan op de AP-7 (E-15) richting Tarragona/Valencia	AP-7 / E-15	Tarragona / Valencia	1610,6 km	15:1
47	 Ga na 69 km rechtdoor de AP-7 (E-15) op	AP-7 / E-15		1679,5 km	15:5
48	 Houd na 200 km rechts aan op de AP-7 (E-15) richting Aeropuerto/Alicante/Madrid/Valencia Oeste	AP-7 / E-15	Aeropuerto / Alicante / Madrid / Valencia Oeste	1879,6 km	17:4
49	 Volg na 17 km op het knooppunt 497 de CV-35 richting Valencia	CV-35	Valencia	1896,8 km	17:5
50	 Volg na 3.8 km op het knooppunt 5 de CV-31 richting Burjassot/Fire de Mostres/Paterna/Valencia (Sud)	CV-31	Burjassot / Fire de Mostres / Paterna / Valencia (Sud)	1900,5 km	18:0
51	 Houd na 2.6 km rechts aan op de CV-31 richting Circumval.lació/València (Sud)	CV-31	Circumval.lació / València (Sud)	1903,1 km	18:0
52	 Houd na 0.8 km links aan richting Alacant/Ciutat de Les Arts I Les Ciències/Port/Torrent/València (Sud)		Alacant / Ciutat de Les Arts I Les Ciències / Port / Torrent / València (Sud)	1904,0 km	18:0
53	 Neem na 8.7 km de afslag richting Albacete/Alicante	V-31	Albacete / Alicante	1912,7 km	18:1
54	 Ga na 7 km rechtdoor de N-340 op richting Albacete/Alicante	N-340	Albacete / Alicante	1919,7 km	18:2
55	 Houd na 5 km links aan op de V-31 richting Albacete/Alicante	V-31	Albacete / Alicante	1924,7 km	18:2
56	 Ga na 44 km rechtdoor de A-35 op richting A-35/Alacant/Albacete	A-35	A-35 / Alacant / Albacete	1968,9 km	18:5
57	 Houd na 45 km links aan richting Alicante/Almansa		Alicante / Almansa	2014,0 km	19:1
58	 Volg na 0.6 km op het knooppunt A-31 de A-31	A-31	Alicante	2014,6 km	19:1

richting Alicante

59		Houd na 38 km links aan op de A-31	A-31	2052,9 km	19:3
60		Ga na 31 km schuin rechts de A-7 (E-15) op	A-7 / E-15	2083,4 km	19:5
61		Houd na 22 km links aan op de A-7 (E-15) richting Murcia	A-7 / E-15	Murcia	2105,5 km 20:0
62		Houd na 43 km rechts aan op de A-7 (E-15) richting Alcantarilla/Almería/Granada	A-7 / E-15	Alcantarilla / Almería / Granada	2148,0 km 20:2
63		Houd na 85 km links aan op de A-7 (E-15) richting Almería/Huércal-Overa/Puerto Lumbreras Sur	A-7 / E-15	Almería / Huércal-Overa / Puerto Lumbreras Sur	2233,0 km 21:1

Van hoofdwegen tot eindpunt

64		Neem na 133 km afslag 443 richting Almería	Almería	2366,5 km	22:4
65		Neem na 0.5 km de eerste afslag op de rotonde (de Calle Brújula)		2367,0 km	22:4
66		Neem na 450 m de tweede afslag op de rotonde (de Avenida de Federico García Lorca)		2367,4 km	22:4
67		Ga na 1.6 km rechtsaf de Calle Alcalde Muñoz op		2369,1 km	22:4
68		Na 250 m bent u gearriveerd (Calle Alcalde Muñoz almería)		2369,3 km	22:5

Totaal (tijden afgerond op hele minuten): 2369,3 km 22:5

ANWB Verkeersinformatielijn Nederland 0900 9622 € 0,50 p/min. Alleen vanuit Nederland. Dag en nacht. Actuele informatie over files in Nederland, inclusief trends (neemt file toe of af) en reistijden, tevens snelheidscontroles. Nu ook prognoses voor de komende spits en informatie over weer en openbaar vervoer.

Is er een uitweg uit de file?  **TOMTOM**

Met de file informatie van **TomTom HD Traffic** weet je het zeker

Nu op de nieuwe **TomTom ONE XL HD Traffic**

De ANWB kan geen aansprakelijkheid aanvaarden voor (in)directe gevolgen van eventuele onjuistheden binnen dit programma, ook niet wanneer de ANWB op de hoogte is gesteld van deze onjuistheden en/of gevolgen daarvan.