

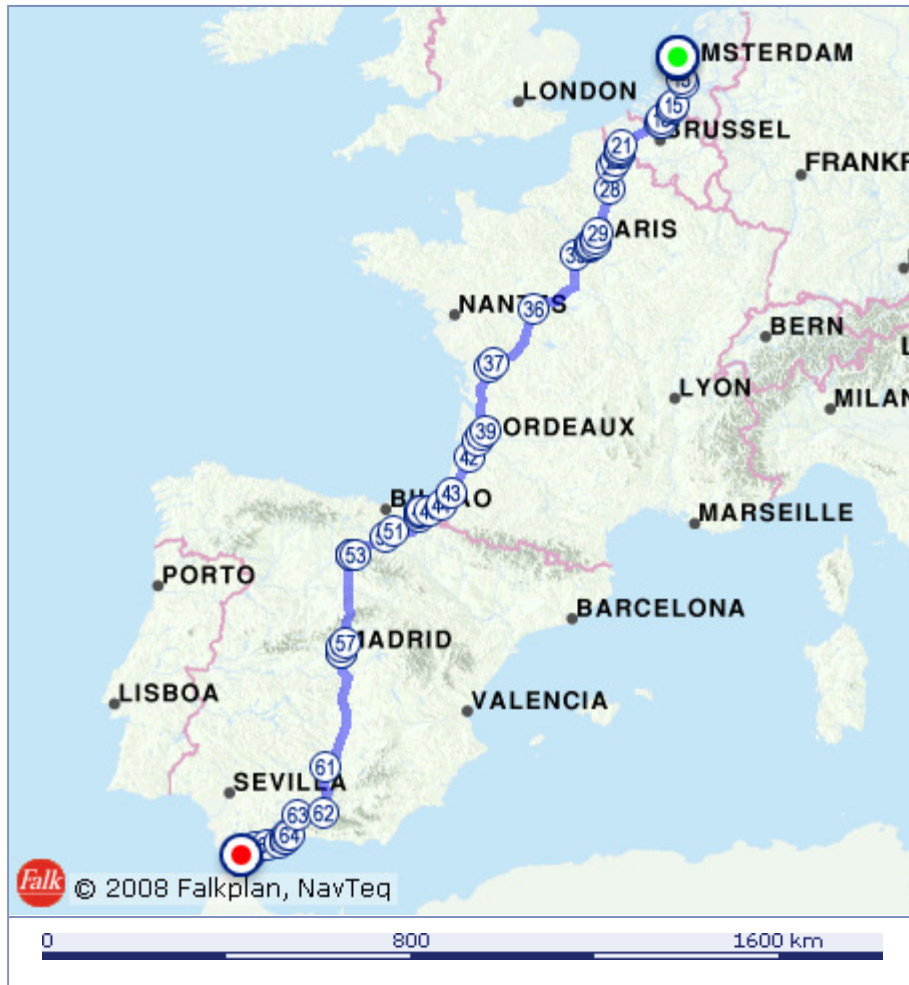


**snelste** route over **2462,9 km**  
in ongeveer **24 uur en 2**  
**minuten**

**Van**  
Amsterdam

**Naar**  
Algeciras, Spanje

<b>Het Nieuwe Rijden</b>		
Schatting brandstof kosten (€)		
	'Oude rijden'	Nieuwe Rijden
Benzine	339,-	306,-
Diesel	258,-	232,-
Gas	187,-	168,-
Goedkoper rijden? Tank met korting!		















## Uw routebeschrijving














	Kaart	Weg	Richting	Afstand	Reistijd
<b>Van beginpunt tot hoofdwegen</b>					
0			Vertrek in noordoostelijke richting	0 m	00:00:00
1			Ga na 0.6 km rechtsaf de Prins Hendrikkade op	581 m	00:01:31
2			Ga na 300 m rechtsaf op de Prins Hendrikkade	857 m	00:02:11
3			Ga na 0.9 km rechtsaf de ventweg	1,7 km	00:04:05















(Foeliestraat) in




















4		Ga na 250 m linksaf op de Valkenburgerstraat			2,0 km	00:05:30
5		Volg na 14 m op de Valkenburgerstraat naar rechts			2,0 km	00:05:35
6		Neem na 350 m de vierde afslag op de rotonde (de Jonas Daniël Meijerplein)			2,3 km	00:06:01
7		Ga na 1 km rechtdoor de Rhijnspoorplein (S112) op	S112		3,3 km	00:07:42
8		Houd na 1.4 km rechts aan op de Wibautstraat (S112)	S112		4,7 km	00:10:05
9		Neem na 80 m de eerste afslag op de rotonde (de Meester Treublaan)			4,8 km	00:10:11
10		Ga na 450 m linksaf de Amsteldijk (S110) op	S110		5,2 km	00:10:51
11		Ga na 1 km linksaf de Nieuwe Utrechtseweg (A2) op richting Utrecht	A2	Utrecht	6,3 km	00:12:38



**Hoofdwegen**

12		Volg na 1.4 km op het knooppunt Amstel de A2, E35 richting Utrecht	A2 / E35	Utrecht	7,6 km	00:13:48
13		Volg na 32 km op het knooppunt Oudenrijn de A2, E25 richting 's-Hertogenbosch	A2 / E25	's-Hertogenbosch	39,1 km	00:31:26
14		Volg na 11 km op het knooppunt Everdingen de A27, E311 richting Breda	A27 / E311	Breda	50,2 km	00:37:33
15		Volg na 55 km op het knooppunt Sint Annabosch de A27, A58, E312 richting Antwerpen	A27 / A58 / E312	Antwerpen	105,2 km	01:08:08
16		Volg na 6.3 km op het knooppunt Galder de A16, E19 richting Antwerpen	A16 / E19	Antwerpen	111,5 km	01:11:39
17		Ga na 5.7 km de grensovergang nederland/belgië over	A1 / E19		117,3 km	01:14:50
18		Ga na 34 km rechtdoor de E19 (A1, E19, R1) op richting Antwerpen-Centrum/Brussel/Gent/Haven 1-199/Luik	A1 / E19 / R1	Antwerpen-Centrum / Brussel / Gent / Haven 1-199 / Luik	151,1 km	01:33:38
19		Ga na 10 km schuin links de R1 op richting Brugge/Gent/Haven 1000-2000/Ring Antwerpen 2	R1	Brugge / Gent / Haven 1000-2000 / Ring Antwerpen 2	161,2 km	01:39:16
20		Ga na 5.6 km rechtdoor de E17 (A14, E17) op	A14 / E17		166,8 km	01:42:21
21		Ga na 100 km de grensovergang belgië/france over	A22 / E17		267,2 km	02:38:07
22		Ga na 15 km rechtdoor de A22 (E17, N227) op	A22 / E17 / N227		282,0 km	02:46:23
23		Ga na 0.5 km rechtdoor de Boulevard du Breucq (N227) op richting Paris/Valenciennes	N227	Paris / Valenciennes	282,6 km	02:46:40








24	 Volg na 5.3 km op het knooppunt Échangeur des Quatre Cantons de A27, E42 richting Dunkerque/Lille/Paris	A27 / E42	Dunkerque / Lille / Paris	287,8 km	02:49:36
25	 Volg na 1.4 km op het knooppunt Échangeur de Ronchin de A1, E17 richting Douai/Lens/Lesquin/Paris/Reims	A1 / E17	Douai / Lens / Lesquin / Paris / Reims	289,3 km	02:50:24
26	 Volg na 23 km op het knooppunt 17 de A1, E17 richting Arras/Paris/Reims	A1 / E17	Arras / Paris / Reims	312,5 km	03:03:19
27	 Ga na 13 km rechtdoor de A1 op	A1		325,8 km	03:10:41
28	 Houd na 53 km links aan op de A1 (E15, E19) richting Compiègne/Paris	A1 / E15 / E19	Compiègne / Paris	378,8 km	03:40:08
29	 Volg na 102 km op het knooppunt Échangeur de Garonor de A3, E15 richting Bobigny/Bordeaux/Ctre Commercial Ral/Nantes/Paris-Est	A3 / E15	Bobigny / Bordeaux / Ctre Commercial Ral / Nantes / Paris-Est	481,2 km	04:37:00
30	 Volg na 12 km op het knooppunt A86 de A86 richting Bordeaux-Nantes/Créteil/Fontenay s/s Bois/Lyon/Rosny s/s Bois-Créteil	A86	Bordeaux-Nantes / Créteil / Fontenay s / s Bois / Lyon / Rosny s / s Bois-Créteil	493,5 km	04:43:51
31	 Ga na 10 km schuin rechts de A86 op richting Bordeaux-Nantes-Lyon/Créteil/Maisons-Alfort/Versailles	A86	Bordeaux-Nantes-Lyon / Créteil / Maisons-Alfort / Versailles	503,5 km	04:49:23
32	 Houd na 15 km rechts aan richting Bordeaux-Nantes/Lyon/Palaiseau/Évry		Bordeaux-Nantes / Lyon / Palaiseau / Évry	518,0 km	04:57:27
33	 Ga na 2.8 km schuin rechts de A10 op richting Antony-Z.A./Bordeaux-Nantes/Longjumeau/Massy/Palaiseau/Étampes	A10	Antony-Z.A. / Bordeaux-Nantes / Longjumeau / Massy / Palaiseau / Étampes	520,8 km	04:59:01
34	 Houd na 3.5 km rechts aan op de A10 (E50) richting Bordeaux/Nantes/Orléans/Palaiseau	A10 / E50	Bordeaux / Nantes / Orléans / Palaiseau	524,3 km	05:00:58
35	 Volg na 35 km op het knooppunt Échangeur de Ponthévrard de A10, E5 richting Bordeaux/Clermont-Fd/Orléans/Toulouse	A10 / E5	Bordeaux / Clermont-Fd / Orléans / Toulouse	559,5 km	05:20:30
36	 Ga na 174 km rechtdoor de A10 (E5) op	A10 /		733,4 km	06:57:09

37	 Ga na 163 km rechtdoor de A10 (E5, E601) op	E5 A10 / E5 / E601	896,7 km	08:27:52
38	 Ga na 16 km rechtdoor de A10 (E5) op	A10 / E5	912,8 km	08:36:48
39	 Ga na 149 km rechtdoor de A10 (E5, E606) op	A10 / E5 / E606	1061,9 km	09:59:37
40	 Ga na 14 km rechtdoor de A630 (E5) op richting Mérignac	A630 / E5	1076,0 km	10:07:27
41	 Volg na 24 km op het knooppunt 15 de A63, E5, E70 richting Arcachon/Bayonne/Canéjan/Cestas/Mt de Marsan/St Sébastien	A63 / E5 / E70	Arcachon / Bayonne / Canéjan / Cestas / Mt de Marsan / St Sébastien	1099,9 km 10:20:43
42	 Ga na 47 km rechtdoor de N10 (E5, E70, N10) op	E5 / E70 / N10	1146,9 km	10:46:52
43	 Ga na 91 km rechtdoor de A63 (E5, E70) op	A63 / E5 / E70	1238,1 km	11:37:31
44	 Ga na 36 km rechtdoor de A63 (E5, E70, E80) op	A63 / E5 / E70 / E80	1274,1 km	11:57:32
45	 Ga na 31 km de grensovergang france/españa over	AP-8 / E-5 / E-70 / E-80	1305,6 km	12:14:59
46	 Ga na 18 km rechtdoor de A-8 (E-5, E-70, E-80, N-I) op	A-8 / E-5 / E-70 / E-80 / N-I	1323,2 km	12:24:46
47	 Ga na 5.4 km rechtdoor de A-8 (E-70) op richting Bilbao/Gasteiz/Iruña/Pamplona/Vitoria	A-8 / E-70	Bilbao / Gasteiz / Iruña / Pamplona / Vitoria	1328,6 km 12:27:47
48	 Volg na 2.3 km op het knooppunt 10 de N-IA richting Bilbao/Gasteiz/Iruña/Pamplona/Vitoria	N-IA	Bilbao / Gasteiz / Iruña / Pamplona / Vitoria	1330,9 km 12:29:04
49	 Volg na 1.9 km op het knooppunt N-I de E-5, E-80, N-I richting N-I	E-5 / E-80 / N-I	1332,8 km	12:30:08
50	 Houd na 8.8 km links aan op de N-I (E-5, E-80, N-I) richting Gasteiz/Tolosa/Vitoria	E-5 / E-80 /	Gasteiz / Tolosa /	1341,6 km 12:35:02

		N-I	Vitoria		
51	 Volg na 91 km op het knooppunt N-I de E-5, E-80, N-I richting Bergara/Bilbao/Bilbo/Durango/Gasteiz/Vitoria	E-5 / E-80 / N-I	Bergara / Bilbao / Bilbo / Durango / Gasteiz / Vitoria	1432,9 km	13:25:45
52	 Rijd na 29 km de oprit van de AP-1 op (E-5) richting Bilbao/Burgos/Logroño	AP-1 / E-5 / E-80	Bilbao / Burgos / Logroño	1461,5 km	13:41:43
53	 Ga na 82 km rechtdoor de A-1 (E-5, E-80) op	A-1 / E-5 / E-80		1543,6 km	14:27:21
54	 Houd na 6.8 km links aan op de A-1 (E-5, E-80)	A-1 / E-5 / E-80		1550,4 km	14:31:06
55	 Ga na 300 m schuin links de A-1 (E-5) op richting Madrid/Soria	A-1 / E-5	Madrid / Soria	1550,7 km	14:31:17
56	 Ga na 0.8 km rechtdoor de A-1 (E-5) op	A-1 / E-5		1551,6 km	14:31:44
57	 Houd na 214 km links aan op de A-1 (E-5)	A-1 / E-5		1765,1 km	16:30:24
58	 Houd na 13 km links aan op de A-1 richting Estación de Chamartín	A-1	Estación de Chamartín	1778,1 km	16:40:15
59	 Houd na 13 km links aan richting Córdoba/M-40		Córdoba / M-40	1790,7 km	16:57:03
60	 Volg na 35 m op het knooppunt Nudo Sur de A-4, E-5	A-4 / E-5		1790,7 km	16:57:06
61	 Ga na 288 km schuin rechts de A-44 (E-902) op richting Almería/Granada/Jaén/Málaga	A-44 / E-902	Almería / Granada / Jaén / Málaga	2078,6 km	19:51:54
62	 Volg na 121 km op het knooppunt 118 de A-92 richting Aeropuerto/Algeciras/Córdoba/Málaga	A-92	Aeropuerto / Algeciras / Córdoba / Málaga	2199,7 km	20:59:10
63	 Ga na 65 km schuin rechts de A-92M op richting Málaga	A-92M	Málaga	2264,2 km	21:35:03
64	 Houd na 54 km rechts aan op de A-45 richting Aeropuerto/Algeciras/Cádiz/Torremolinos	A-45	Aeropuerto / Algeciras / Cádiz / Torremolinos	2318,1 km	22:11:12
65	 Ga na 5.5 km rechtdoor de MA-20 (E-15, MA-20) op	E-15 / MA-20		2323,5 km	22:16:06
66	 Ga na 9.9 km rechtdoor de MA-20 (E-15, MA-20) op	E-15 / MA-20		2333,4 km	22:25:20
67	 Ga na 1.9 km rechtdoor de A-7 (E-15) op	A-7 / E-15		2335,3 km	22:26:38
68	 Ga na 13 km schuin links de AP-7 (E-15) op richting Algeciras/Marbella	AP-7 / E-15	Algeciras / Marbella	2348,7 km	22:35:34
69	 Ga na 34 km schuin links de AP-7 (E-15) op	AP-7 /	Algeciras /	2383,2 km	23:00:17

	richting Algeciras/Estepona	E-15	Estepona		
70	 Ga na 27 km rechtdoor de AP-7 (E-15) op richting Algeciras/Cádiz/Guadiaro	AP-7 / E-15	Algeciras / Cádiz / Guadiaro	2410,5 km	23:18:31
71	 Ga na 22 km rechtdoor de A-7 (E-15) op	A-7 / E-15		2432,0 km	23:32:52

**Van hoofdwegen tot eindpunt**

72	 Ga na 26 km schuin rechts de N-340 (E-5, N-340) op	E-5 / N-340		2457,7 km	23:53:04
73	 Neem na 3.5 km afslag 105 richting 105		105	2461,2 km	23:57:44
74	 Ga na 350 m linksaf op de Avenida Agua Marina			2461,5 km	23:58:36
75	 Neem na 0.5 km de eerste afslag op de rotonde (op de Avenida Agua Marina)			2462,0 km	24:00:00
76	 Neem na 300 m de eerste afslag op de rotonde (op de Avenida Agua Marina)			2462,3 km	24:00:32
77	 Neem na 450 m de derde afslag op de rotonde (de Avenida Agustín Bálamo)			2462,8 km	24:01:44
78	 Na 140 m bent u gearriveerd (Avenida Agustín Bálamo algeciras)			2462,9 km	24:02:07

Totaal (tijden afgerond op hele minuten): 2462,9 km 24:02

**ANWB Verkeersinformatielijn Nederland 0900 9622 € 0,50 p/min.** Alleen vanuit Nederland. Dag en nacht. Actuele informatie over files in Nederland, inclusief trends (neemt file toe of af) en reistijden, tevens snelheidscontroles. Nu ook prognoses voor de komende spits en informatie over weer en openbaar vervoer.

**Is er een uitweg uit de file?**  **TOMTOM**

Met de file informatie van **TomTom HD Traffic** weet je het zeker

Nu op de nieuwe **TomTom ONE XL HD Traffic**

De ANWB kan geen aansprakelijkheid aanvaarden voor (in)directe gevolgen van eventuele onjuistheden binnen dit programma, ook niet wanneer de ANWB op de hoogte is gesteld van deze onjuistheden en/of gevolgen daarvan.